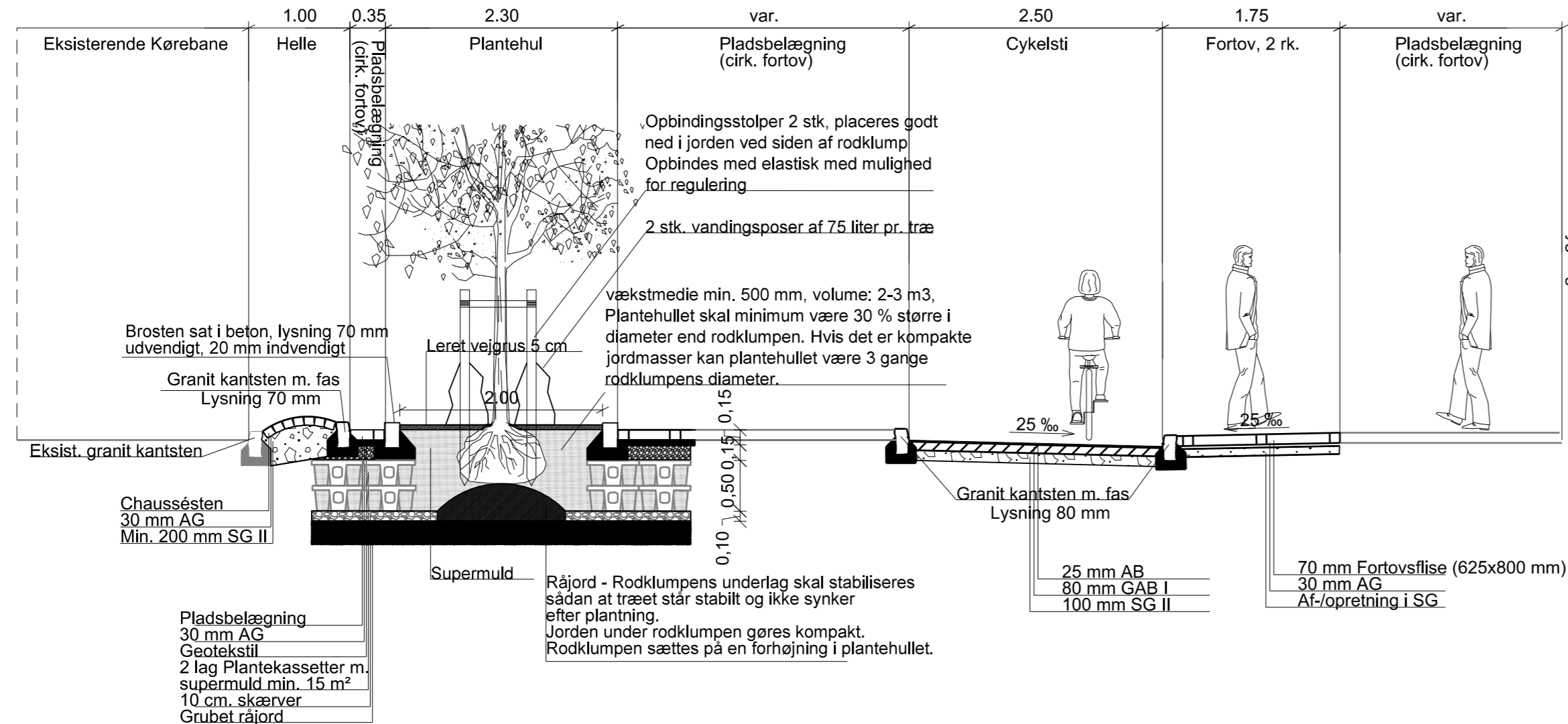
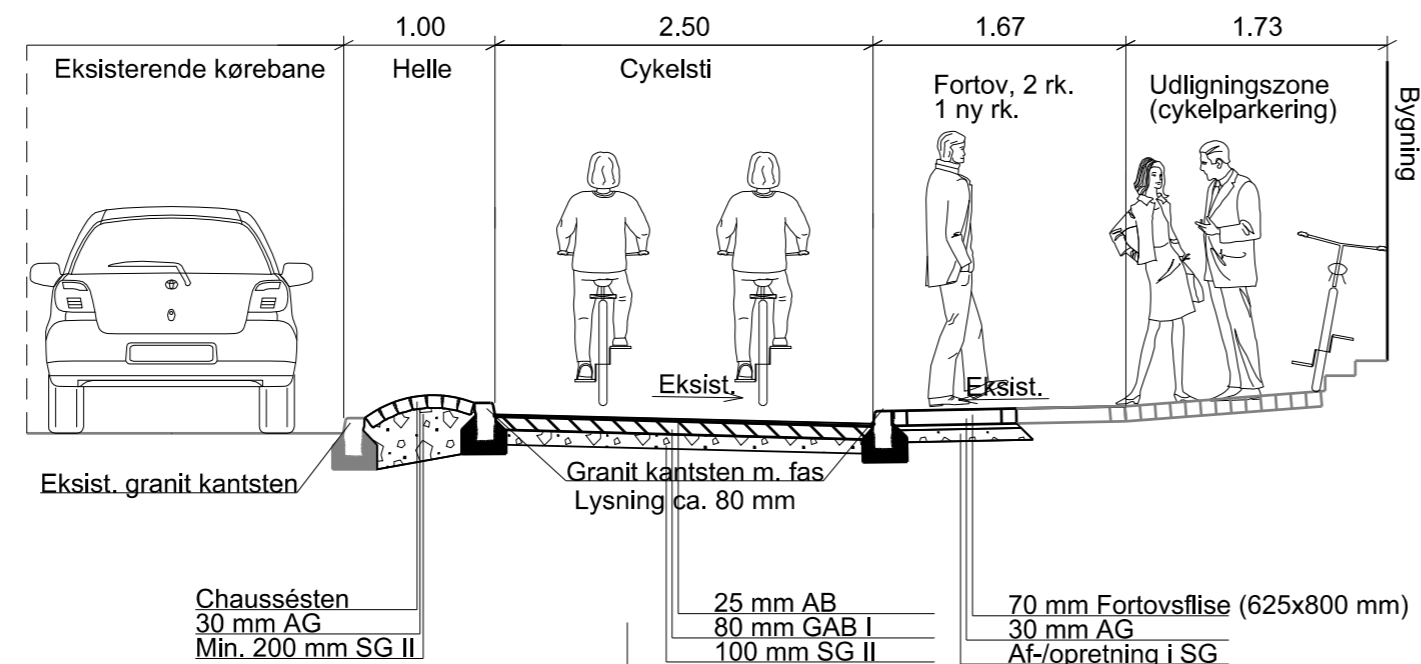


## Snit B - B (Cykelsti, fortov og pladsbelægning, Yrsas Plads)

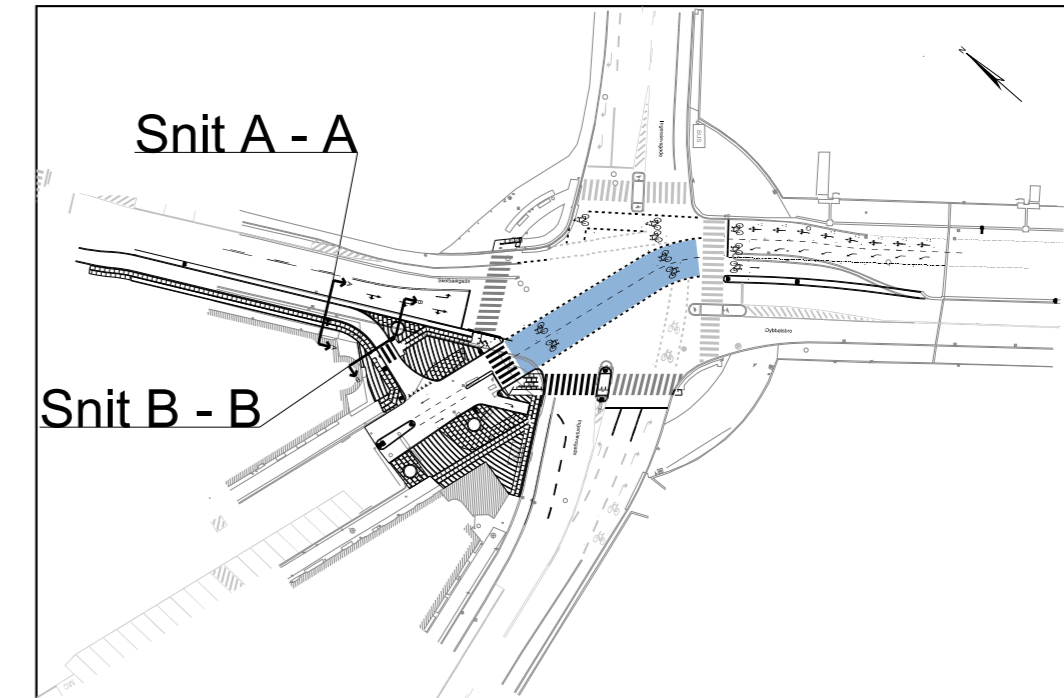


## Snit A - A (Chausséstens-vulst, Skelbækgade)



## Signaturforklaring:

\_\_\_\_\_ Nyt projekt  
 \_\_\_\_\_ Eksisterende



## Noter:

Ubenaævnte mål er i m.  
 Koter er i m i forhold til DVR90  
 Koordinatsystem DKT M3

R	Dato	Tegn.	Godk.	Revisionstekst
a				
b				
c				
d				
e				
f				
g				



WSP Danmark A/S  
 Linnés Allé 2 DK - 2630 Taastrup



**Dobbeltrettet cykelsti  
 Ingerslevgade/Dybbølsbro**

*Principtværtsnit*

**Yrsa Plads  
 Ingerslevgade/Dybbølsbro/  
 Skelbækgade/Dybbølsbro**

Projektnr.: <b>1352100131</b>	Fasebenævnelse: Projektforslag	Dato: 05.04.2022
Projekteret / tegnet: JMOG/JMOG	Kontrolleret: TWER	Godkendt: LBEN
Målforhold: <b>1:50</b>	Projektleder i Københavns Kommune: Rasmus Hemmingsen	
Tegningsformat: 3 x 1 A4	Tegningsnr.: <b>15 100142-1 A4</b>	